

# I GEODETICKÁ DOKUMENTACE

## I.3.2 Místopisy bodů ŽBP

Stavba: Výstavba areálu HZS Přerov  
IO 01 Vodovodní přípojka, IO 03.04 Vnitřní areálový vodovod

Investor: Správa železnic, s. o., Dlážděná 1003/7, 110 00 Praha

Gen. projektant: Ing. Roman Diehel, MR design CZ s.r.o.,  
Nábřeží SPB 457/30, 708 00 Ostrava - Poruba

Vypracoval: Ing. Jitka Segeťová, U Jámy 439, 739 32 Vratimov

Kontroloval: Ing. Pavel Harapát

Datum: 12/2022

# GEODETICKÉ ÚDAJE

Výpis z databáze Železničního bodového pole

Databáze: **szgdb** ----- Umístěná v: szg0000plznt180.d01.uadf.cz : 5432

Pracoviště: **SŽG, OCD** - 17. 05. 2021 11:20:48 - Němec, Lukáš

**!!! NEŘÍZENÁ KOPIE !!!**

str. 1/12

**Traťový úsek:** **1891** Přerov (včetně) - Zebrzydowice (PKP) (část)(Ova-část)  
**Definiční úsek:** **AO** žst. Přerov přednádrazí - (kol. 90, sudé 242-294,200a,201p)  
**Číslo bodu:** **1721** km: **182,273** Katastrální území: Přerov

**Souřadnice JTSK**

Y = 534611,470

X = 1140169,093

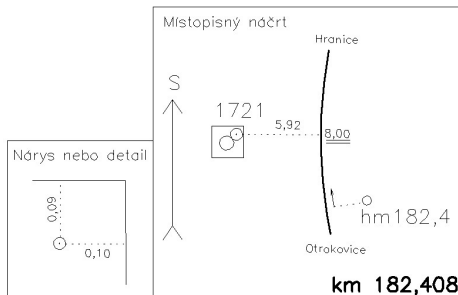
Nadm. výška 207,943

**Souřadnice ETRS89**

Latitude

Longitude

El. High



**Výškový systém:** Bpv

**Typ určení výšky:** Nivelací

**Typ určení bodu:** POL

**Třída přesnosti:** 2

**Splnění TKP:** NE

**Druh stabilizace:** hřeb

**Poznámka:** měřický hřeb v základu lampy

**Vyhotovil:** SŽG Olomouc, pracoviště Olomouc

**Platnost (od – do):** 16. 8. 2017 -

**Transformační klíč:**

**Původ bodu:** ZBP1891KM181-184

**Traťový úsek:** **1891** Přerov (včetně) - Zebrzydowice (PKP) (část)(Ova-část)  
**Definiční úsek:** **A1** žst. Přerov přednádrazí  
**Číslo bodu:** **1861** km: **182,302** Katastrální území: Přerov

**Souřadnice JTSK**

Y = 534396,066

X = 1140155,694

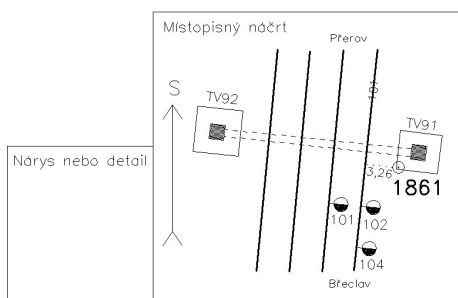
Nadm. výška 209,093

**Souřadnice ETRS89**

Latitude

Longitude

El. High



**Výškový systém:** Bpv

**Typ určení výšky:** Nivelací

**Typ určení bodu:** POL

**Třída přesnosti:** 1

**Splnění TKP:** ANO

**Druh stabilizace:** vrtule

**Poznámka:** vrtule v základu podpěry TV č.91: vpravo koleje č.101

**Vyhotovil:** OHL ŽS, a.s.

**Platnost (od – do):** 24. 4. 2014 -

**Transformační klíč:**

**Původ bodu:** ZBP1891KM179-185\_EX

# GEODETICKÉ ÚDAJE

Výpis z databáze Železničního bodového pole

Databáze: **szgdb** ----- Umístěná v: szg0000plznt180.d01.uadf.cz : 5432

Pracoviště: **SŽG, OCD** - 17. 05. 2021 11:20:48 - Němec, Lukáš

**!!! NEŘÍZENÁ KOPIE !!!**

str. 2/12

**Traťový úsek:** **1891** Přerov (včetně) - Zebrzydowice (PKP) (část)(Ova-část)  
**Definiční úsek:** **AN** žst. Přerov přednádrazí - (kol. 18b, sudé 200-230)  
**Číslo bodu:** **1712** km: **182,303** Katastrální území: Přerov

**Souřadnice JTSK**

Y = 534450,036

X = 1140150,627

Nadm. výška 208,518

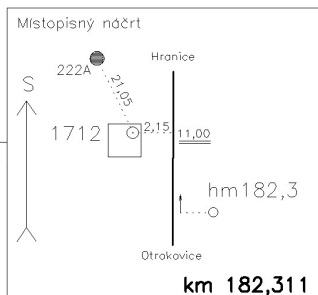
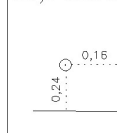
**Souřadnice ETRS89**

Latitude

Longitude

El. High

Nárys nebo detail



km 182,311

**Výškový systém:** Bpv

**Typ určení výšky:** Nivelací

**Typ určení bodu:** POL

**Třída přesnosti:** 2

**Splnění TKP:** NE

**Druh stabilizace:** hřeb

**Poznámka:** měřický hřeb v betonovém základu: starý základ uřezaného sloupu, v úrovni terénu

**Vyhotovil:** SŽG Olomouc, pracoviště Olomouc

**Platnost (od – do):** 16. 8. 2017 -

**Transformační klíč:**

**Původ bodu:** ZBP1891KM181-184



**Traťový úsek:** **1891** Přerov (včetně) - Zebrzydowice (PKP) (část)(Ova-část)  
**Definiční úsek:** **AN** žst. Přerov přednádrazí - (kol. 18b, sudé 200-230)  
**Číslo bodu:** **1716** km: **182,363** Katastrální území: Přerov

**Souřadnice JTSK**

Y = 534494,487

X = 1140088,471

Nadm. výška 208,850

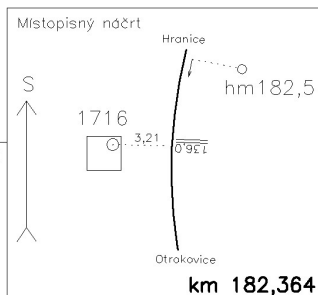
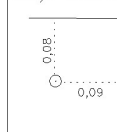
**Souřadnice ETRS89**

Latitude

Longitude

El. High

Nárys nebo detail



km 182,364

**Výškový systém:** Bpv

**Typ určení výšky:** Nivelací

**Typ určení bodu:** POL

**Třída přesnosti:** 2

**Splnění TKP:** NE

**Druh stabilizace:** hřeb

**Poznámka:** měřický hřeb v základu podpěry TV č.220F

**Vyhotovil:** SŽG Olomouc, pracoviště Olomouc

**Platnost (od – do):** 16. 8. 2017 -

**Transformační klíč:**

**Původ bodu:** ZBP1891KM181-184



# GEODETICKÉ ÚDAJE

Výpis z databáze Železničního bodového pole

Databáze: **szgdb** ----- Umístěná v: szg0000plznt180.d01.uadf.cz : 5432

Pracoviště: **SŽG, OCD** - 17. 05. 2021 11:20:48 - Němec, Lukáš

**!!! NEŘÍZENÁ KOPIE !!!**

str. 3/12

**Traťový úsek:** **1891** Přerov (včetně) - Zebrzydowice (PKP) (část)(Ova-část)  
**Definiční úsek:** **AO** žst. Přerov přednádraží - (kol. 90, sudé 242-294,200a,201p)  
**Číslo bodu:** **1722** km: **182,380** Katastrální území: Přerov

**Souřadnice JTSK**

Y = 534579,481

X = 1140067,231

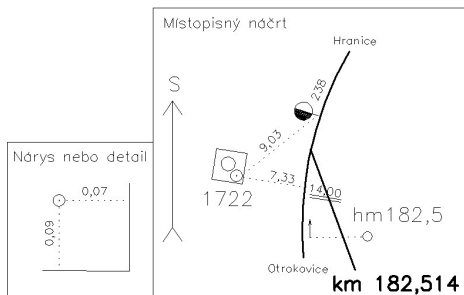
Nadm. výška 207,715

**Souřadnice ETRS89**

Latitude

Longitude

El. High



**Výškový systém:** Bpv

**Typ určení výšky:** Nivelací

**Typ určení bodu:** POL

**Třída přesnosti:** 2

**Splnění TKP:** NE

**Druh stabilizace:** hřeb

**Poznámka:** měřický hřeb v základu lampy

**Vyhotovil:** SŽG Olomouc, pracoviště Olomouc

**Platnost (od – do):** 16. 8. 2017 -

**Transformační klíč:**

**Původ bodu:** ZBP1891KM181-184

**Traťový úsek:** **1891** Přerov (včetně) - Zebrzydowice (PKP) (část)(Ova-část)  
**Definiční úsek:** **A1** žst. Přerov přednádraží  
**Číslo bodu:** **1862** km: **182,398** Katastrální území: Přerov

**Souřadnice JTSK**

Y = 534409,254

X = 1140058,675

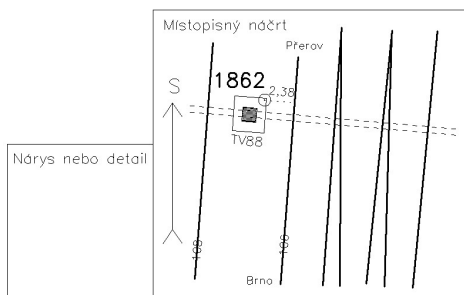
Nadm. výška 208,994

**Souřadnice ETRS89**

Latitude

Longitude

El. High



**Výškový systém:** Bpv

**Typ určení výšky:** Nivelací

**Typ určení bodu:** POL

**Třída přesnosti:** 1

**Splnění TKP:** ANO

**Druh stabilizace:** vrtule

**Poznámka:** vrtule v základu podpěry TV č.88: vlevo koleje č.106

**Vyhotovil:** OHL ŽS, a.s.

**Platnost (od – do):** 24. 4. 2014 -

**Transformační klíč:**

**Původ bodu:** ZBP1891KM179-185\_EX

# GEODETICKÉ ÚDAJE

Výpis z databáze Železničního bodového pole  
 Databáze: **szgdb** ----- Umístěná v: szg0000plznt180.d01.uadf.cz : 5432  
 Pracoviště: **SŽG, OCD** - 17. 05. 2021 11:20:48 - Němec, Lukáš

**!!! NEŘÍZENÁ KOPIE !!!**  
 str. 4/12

**Traťový úsek:** **1891** Přerov (včetně) - Zebrzydowice (PKP) (část)(Ova-část)  
**Definiční úsek:** **A1** žst. Přerov přednádraží  
**Číslo bodu:** **1863** km: **182,470** Katastrální území: Přerov

**Souřadnice JTSK**

Y = 534377,267

X = 1139988,125

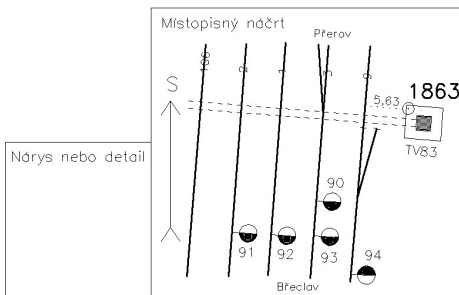
Nadm. výška 209,124

**Souřadnice ETRS89**

Latitude

Longitude

El. High



**Výškový systém:** Bpv

**Typ určení výšky:** Nivelací

**Typ určení bodu:** POL

**Třída přesnosti:** 1

**Splnění TKP:** ANO

**Druh stabilizace:** vrtule

**Poznámka:** vrtule v základu podpěry TV č.83

**Vyhotovil:** OHL ŽS, a.s.

**Platnost (od – do):** 24. 4. 2014 -

**Transformační klíč:**

**Původ bodu:** ZBP1891KM179-185\_EX

**Traťový úsek:** **1891** Přerov (včetně) - Zebrzydowice (PKP) (část)(Ova-část)  
**Definiční úsek:** **AO** žst. Přerov přednádraží - (kol. 90, sudé 242-294,200a,201p)  
**Číslo bodu:** **1723** km: **182,490** Katastrální území: Přerov

**Souřadnice JTSK**

Y = 534496,398

X = 1139961,898

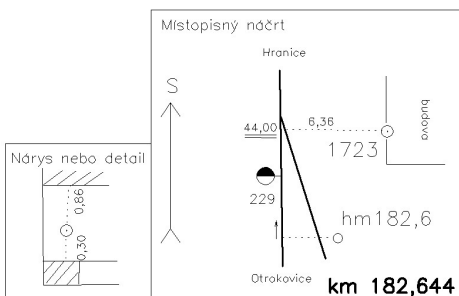
Nadm. výška 209,011

**Souřadnice ETRS89**

Latitude

Longitude

El. High



**Výškový systém:** Bpv

**Typ určení výšky:** Nivelací

**Typ určení bodu:** POL

**Třída přesnosti:** 2

**Splnění TKP:** NE

**Druh stabilizace:** hřeb


**Poznámka:** měřický hřeb v betonové ploše budovy

**Vyhotovil:** SŽG Olomouc, pracoviště Olomouc

**Platnost (od – do):** 16. 8. 2017 -

**Transformační klíč:**

**Původ bodu:** ZBP1891KM181-184





# GEODETICKÉ ÚDAJE

Výpis z databáze Železničního bodového pole

Databáze: **szgdb** ----- Umístěná v: szg0000plznt180.d01.uadf.cz : 5432

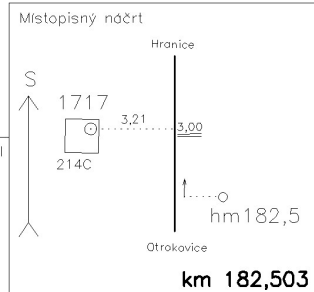
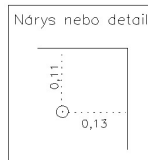
Pracoviště: **SŽG, OCD** - 17. 05. 2021 11:20:48 - Němec, Lukáš

**!!! NEŘÍZENÁ KOPIE !!!**

str. 5/12

**Traťový úsek:** **1891** Přerov (včetně) - Zebrzydowice (PKP) (část)(Ova-část)  
**Definiční úsek:** **AO** žst. Přerov přednádraží - (kol. 90, sudé 242-294,200a,201p)  
**Číslo bodu:** **1717** km: **182,503** Katastrální území: Přerov

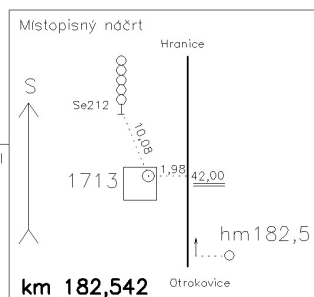
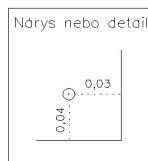
Souřadnice	JTSK
Y =	534468,311
X =	1139949,175
Nadm. výška	209,043
Souřadnice	ETRS89
Latitude	
Longitude	
El. High	



**Výškový systém:** Bpv  
**Typ určení výšky:** Nivelací  
**Typ určení bodu:** POL  
**Třída přesnosti:** 2  
**Splnění TKP:** NE  
**Druh stabilizace:** vrtule  
**Poznámka:** vrtule v základu podpěry TV č.214C  
**Vyhotovil:** SŽG Olomouc, pracoviště Olomouc  
**Platnost (od – do):** 16. 8. 2017 -  
**Transformační klíč:**  
**Původ bodu:** ZBP1891KM181-184

**Traťový úsek:** **1891** Přerov (včetně) - Zebrzydowice (PKP) (část)(Ova-část)  
**Definiční úsek:** **AN** žst. Přerov přednádraží - (kol. 18b, sudé 200-230)  
**Číslo bodu:** **1713** km: **182,542** Katastrální území: Přerov

Souřadnice	JTSK
Y =	534433,476
X =	1139913,381
Nadm. výška	208,980
Souřadnice	ETRS89
Latitude	
Longitude	
El. High	



**Výškový systém:** Bpv  
**Typ určení výšky:** Nivelací  
**Typ určení bodu:** POL  
**Třída přesnosti:** 2  
**Splnění TKP:** NE  
**Druh stabilizace:** hřeb  
**Poznámka:** měřický hřeb v betonovém základu: starý základ uřezaného sloupu v úrovni terénu  
**Vyhotovil:** SŽG Olomouc, pracoviště Olomouc  
**Platnost (od – do):** 16. 8. 2017 -  
**Transformační klíč:**  
**Původ bodu:** ZBP1891KM181-184

# GEODETICKÉ ÚDAJE

Výpis z databáze Železničního bodového pole

Databáze: **szgdb** ----- Umístěná v: szg0000plznt180.d01.uadf.cz : 5432

Pracoviště: **SŽG, OCD** - 17. 05. 2021 11:20:48 - Němec, Lukáš

**!!! NEŘÍZENÁ KOPIE !!!**

str. 6/12

**Traťový úsek:** **1891** Přerov (včetně) - Zebrzydowice (PKP) (část)(Ova-část)  
**Definiční úsek:** **A1** žst. Přerov přednádraží  
**Číslo bodu:** **1837** km: **182,556** Katastrální území: Přerov

**Souřadnice JTSK**

Y = 534417,103

X = 1139901,419

Nadm. výška 209,085

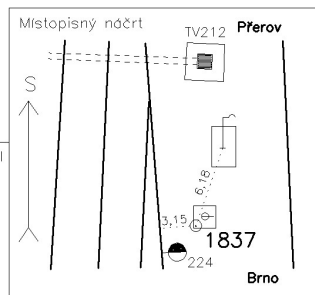
**Souřadnice ETRS89**

Latitude

Longitude

El. High

Nárys nebo detail



**Výškový systém:** Bpv

**Typ určení výšky:** Nivelací

**Typ určení bodu:** GNSS

**Třída přesnosti:** 1

**Splnění TKP:** ANO

**Druh stabilizace:** hřeb

**Poznámka:** měřický hřeb v základu šachty: vlevo koleje 18a

**Vyhotovil:** OHL ŽS, a.s.

**Platnost (od – do):** 24. 4. 2014 -

**Transformační klíč:**

**Původ bodu:** ZBP1891KM179-185\_EX

**Traťový úsek:** **1891** Přerov (včetně) - Zebrzydowice (PKP) (část)(Ova-část)  
**Definiční úsek:** **AO** žst. Přerov přednádraží - (kol. 90, sudé 242-294,200a,201p)  
**Číslo bodu:** **1724** km: **182,610** Katastrální území: Přerov

**Souřadnice JTSK**

Y = 534442,843

X = 1139849,023

Nadm. výška 208,985

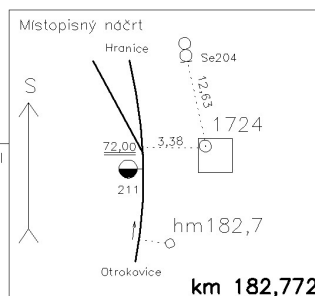
**Souřadnice ETRS89**

Latitude

Longitude

El. High

Nárys nebo detail



**Výškový systém:** Bpv

**Typ určení výšky:** Nivelací

**Typ určení bodu:** POL

**Třída přesnosti:** 2

**Splnění TKP:** NE

**Druh stabilizace:** hřeb

**Poznámka:** měřický hřeb v základu šachty: původní bod č.1802

**Vyhotovil:** SŽG Olomouc, pracoviště Olomouc

**Platnost (od – do):** 16. 8. 2017 -

**Transformační klíč:**

**Původ bodu:** ZBP1891KM181-184

# GEODETICKÉ ÚDAJE

Výpis z databáze Železničního bodového pole

Databáze: **szgdb** ----- Umístěná v: szg0000plznt180.d01.uadf.cz : 5432

Pracoviště: **SŽG, OCD** - 17. 05. 2021 11:20:48 - Němec, Lukáš

**!!! NEŘÍZENÁ KOPIE !!!**

str. 7/12

**Traťový úsek:** **1891** Přerov (včetně) - Zebrzydowice (PKP) (část)(Ova-část)  
**Definiční úsek:** **A1** žst. Přerov přednádraží  
**Číslo bodu:** **1864** km: **182,670** Katastrální území: Přerov

**Souřadnice JTSK**

Y = 534378,119

X = 1139786,929

Nadm. výška 209,553

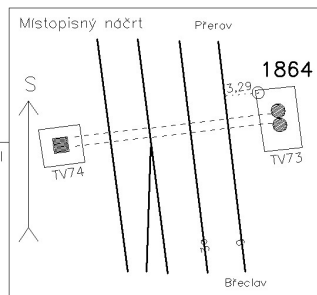
**Souřadnice ETRS89**

Latitude

Longitude

El. High

Nárys nebo detail



**Výškový systém:** Bpv

**Typ určení výšky:** Nivelací

**Typ určení bodu:** POL

**Třída přesnosti:** 1

**Splnění TKP:** ANO

**Druh stabilizace:** vrtule

**Poznámka:** vrtule v základu podpěry TV č.73

**Vyhotovil:** OHL ŽS, a.s.

**Platnost (od – do):** 24. 4. 2014 -

**Transformační klíč:**

**Původ bodu:** ZBP1891KM179-185\_EX

**Traťový úsek:** **1891** Přerov (včetně) - Zebrzydowice (PKP) (část)(Ova-část)  
**Definiční úsek:** **A1** žst. Přerov přednádraží  
**Číslo bodu:** **1865** km: **182,765** Katastrální území: Přerov

**Souřadnice JTSK**

Y = 534415,292

X = 1139695,665

Nadm. výška 209,608

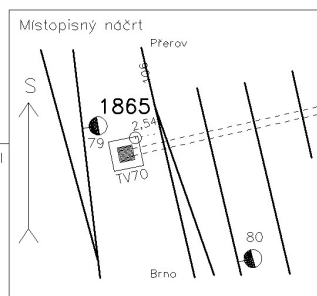
**Souřadnice ETRS89**

Latitude

Longitude

El. High

Nárys nebo detail



**Výškový systém:** Bpv

**Typ určení výšky:** Nivelací

**Typ určení bodu:** POL

**Třída přesnosti:** 1

**Splnění TKP:** ANO

**Druh stabilizace:** vrtule

**Poznámka:** vrtule v základu podpěry TV č.70: vlevo koleje č.106

**Vyhotovil:** OHL ŽS, a.s.

**Platnost (od – do):** 24. 4. 2014 -

**Transformační klíč:**

**Původ bodu:** ZBP1891KM179-185\_EX



# GEODETICKÉ ÚDAJE

Výpis z databáze Železničního bodového pole

Databáze: **szgdb** ----- Umístěná v: szg0000plznt180.d01.uadf.cz : 5432

Pracoviště: **SŽG, OCD** - 17. 05. 2021 11:20:48 - Němec, Lukáš

**!!! NEŘÍZENÁ KOPIE !!!**

str. 8/12

**Traťový úsek:** **1891** Přerov (včetně) - Zebrzydowice (PKP) (část)(Ova-část)  
**Definiční úsek:** **A3** žst. Přerov  
**Číslo bodu:** **1866** km: **182,880** Katastrální území: Přerov

**Souřadnice JTSK**

Y = 534416,646

X = 1139578,262

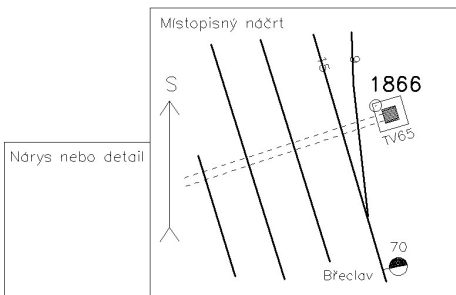
Nadm. výška 209,683

**Souřadnice ETRS89**

Latitude

Longitude

El. High



**Výškový systém:** Bpv

**Typ určení výšky:** Nivelací

**Typ určení bodu:** POL

**Třída přesnosti:** 1

**Splnění TKP:** ANO

**Druh stabilizace:** vrtule

**Poznámka:** vrtule v základu podpěry TV č.65

**Vyhotovil:** OHL ŽS, a.s.

**Platnost (od – do):** 24. 4. 2014 -

**Transformační klíč:**

**Původ bodu:** ZBP1891KM179-185\_EX

**Traťový úsek:** **1891** Přerov (včetně) - Zebrzydowice (PKP) (část)(Ova-část)  
**Definiční úsek:** **AT** žst. Přerov - (kol. 9a,15)  
**Číslo bodu:** **1706** km: **182,906** Katastrální území: Přerov

**Souřadnice JTSK**

Y = 534424,718

X = 1139552,689

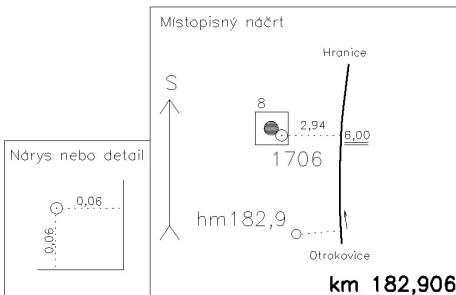
Nadm. výška 209,561

**Souřadnice ETRS89**

Latitude

Longitude

El. High



**Výškový systém:** Bpv

**Typ určení výšky:** Nivelací

**Typ určení bodu:** POL

**Třída přesnosti:** 2

**Splnění TKP:** NE

**Druh stabilizace:** hřeb

**Poznámka:** měřický hřeb v základu lampy č.JŽ8

**Vyhotovil:** SŽG Olomouc, pracoviště Olomouc

**Platnost (od – do):** 16. 8. 2017 -

**Transformační klíč:**

**Původ bodu:** ZBP1891KM181-184

# GEODETICKÉ ÚDAJE

Výpis z databáze Železničního bodového pole

Databáze: **szgdb** ----- Umístěná v: szg0000plznt180.d01.uadf.cz : 5432

Pracoviště: **SŽG, OCD** - 17. 05. 2021 11:20:48 - Němec, Lukáš

**!!! NEŘÍZENÁ KOPIE !!!**

str. 9/12

**Traťový úsek:** **1891** Přerov (včetně) - Zebrzydowice (PKP) (část)(Ova-část)  
**Definiční úsek:** **AS** žst. Přerov - vl. DPOV Přerov  
**Číslo bodu:** **1701** km: **182,946** Katastrální území: Přerov

**Souřadnice JTSK**

Y = 534503,836

X = 1139545,240

Nadm. výška 209,539

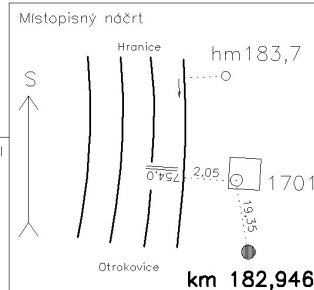
**Souřadnice ETRS89**

Latitude

Longitude

El. High

Nárys nebo detail



**Výškový systém:** Bpv

**Typ určení výšky:** Nivelací

**Typ určení bodu:** POL

**Třída přesnosti:** 2

**Splnění TKP:** NE

**Druh stabilizace:** hřeb

**Poznámka:** měřický hřeb v betonovém základu: starý základ

**Vyhotovil:** SŽG Olomouc, pracoviště Olomouc

**Platnost (od – do):** 16. 8. 2017 -

**Transformační klíč:**

**Původ bodu:** ZBP1891KM181-184



**Traťový úsek:** **1891** Přerov (včetně) - Zebrzydowice (PKP) (část)(Ova-část)  
**Definiční úsek:** **A3** žst. Přerov  
**Číslo bodu:** **1867** km: **182,996** Katastrální území: Přerov

**Souřadnice JTSK**

Y = 534473,204

X = 1139474,639

Nadm. výška 209,864

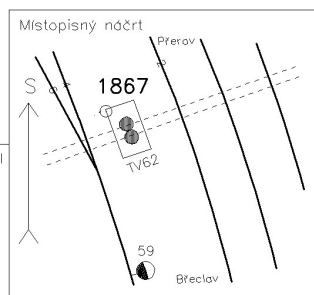
**Souřadnice ETRS89**

Latitude

Longitude

El. High

Nárys nebo detail



**Výškový systém:** Bpv

**Typ určení výšky:** Nivelací

**Typ určení bodu:** POL

**Třída přesnosti:** 1

**Splnění TKP:** ANO

**Druh stabilizace:** vrtule

**Poznámka:** vrtule v základu podpěry TV č.62: vpravo koleje č.4

**Vyhotovil:** OHL ŽS, a.s.

**Platnost (od – do):** 24. 4. 2014 -

**Transformační klíč:**

**Původ bodu:** ZBP1891KM179-185\_EX

## GEODETICKÉ ÚDAJE

Výpis z databáze Železničního bodového pole

Databáze: **szgdb** ----- Umístěná v: szg0000plznt180.d01.uadf.cz : 5432

Pracoviště: **SŽG, OCD** - 17. 05. 2021 11:20:48 - Němec, Lukáš

**!!! NEŘÍZENÁ KOPIE !!!**

str. 10/12

**Traťový úsek:** **1891** Přerov (včetně) - Zebrzydowice (PKP) (část)(Ova-část)  
**Definiční úsek:** **AT** žst. Přerov - (kol. 9a,15)  
**Číslo bodu:** **1707** km: **183,037** Katastrální území: Přerov

**Souřadnice JTSK**

Y = 534414,632

X = 1139420,134

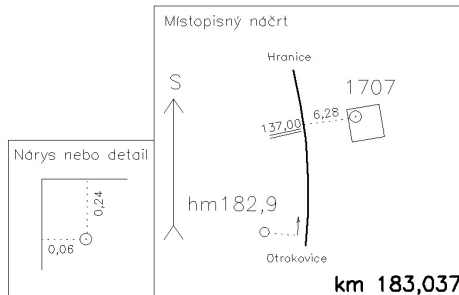
Nadm. výška 209,510

**Souřadnice ETRS89**

Latitude

Longitude

El. High



**Výškový systém:** Bpv

**Typ určení výšky:** Nivelací

**Typ určení bodu:** POL

**Třída přesnosti:** 2

**Splnění TKP:** NE

**Druh stabilizace:** hřeb

**Poznámka:** měřický hřeb v základu šachty

**Vyhotovil:** SŽG Olomouc, pracoviště Olomouc

**Platnost (od – do):** 16. 8. 2017 -

**Transformační klíč:**

**Původ bodu:** ZBP1891KM181-184



**Traťový úsek:** **1891** Přerov (včetně) - Zebrzydowice (PKP) (část)(Ova-část)  
**Definiční úsek:** **A1** žst. Přerov přednádraží  
**Číslo bodu:** **1868** km: **183,088** Katastrální území: Přerov

**Souřadnice JTSK**

Y = 534513,181

X = 1139393,305

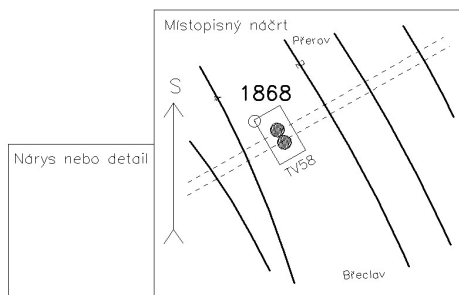
Nadm. výška 209,963

**Souřadnice ETRS89**

Latitude

Longitude

El. High



**Výškový systém:** Bpv

**Typ určení výšky:** Nivelací

**Typ určení bodu:** POL

**Třída přesnosti:** 1

**Splnění TKP:** ANO

**Druh stabilizace:** vrtule

**Poznámka:** vrtule v základu podpěry TV č.58: vpravo koleje č.4

**Vyhotovil:** OHL ŽS, a.s.

**Platnost (od – do):** 24. 4. 2014 -

**Transformační klíč:**

**Původ bodu:** ZBP1891KM179-185\_EX

# GEODETICKÉ ÚDAJE

Výpis z databáze Železničního bodového pole

Databáze: **szgdb** ----- Umístěná v: szg0000plznt180.d01.uadf.cz : 5432

Pracoviště: **SŽG, OCD** - 17. 05. 2021 11:20:48 - Němec, Lukáš

**!!! NEŘÍZENÁ KOPIE !!!**

str. 11/12

**Traťový úsek:** **1891** Přerov (včetně) - Zebrzydowice (PKP) (část)(Ova-část)  
**Definiční úsek:** **AT** žst. Přerov - (kol. 9a,15)  
**Číslo bodu:** **1708** km: **183,153** Katastrální území: Přerov

**Souřadnice JTSK**

Y = 534465,438

X = 1139316,230


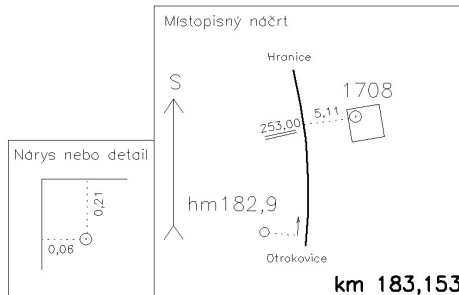
Nadm. výška 209,481

**Souřadnice ETRS89**

Latitude

Longitude

El. High



**Výškový systém:** Bpv

**Typ určení výšky:** Nivelací

**Typ určení bodu:** POL

**Třída přesnosti:** 2

**Splnění TKP:** NE

**Druh stabilizace:** hřeb

**Poznámka:** měřický hřeb v základu šachty

**Vyhotovil:** SŽG Olomouc, pracoviště Olomouc

**Platnost (od – do):** 16. 8. 2017 -

**Transformační klíč:**

**Původ bodu:** ZBP1891KM181-184

**Traťový úsek:** **1891** Přerov (včetně) - Zebrzydowice (PKP) (část)(Ova-část)  
**Definiční úsek:** **AS** žst. Přerov - vl. DPOV Přerov  
**Číslo bodu:** **1702** km: **183,156** Katastrální území: Přerov

**Souřadnice JTSK**

Y = 534658,166

X = 1139405,442


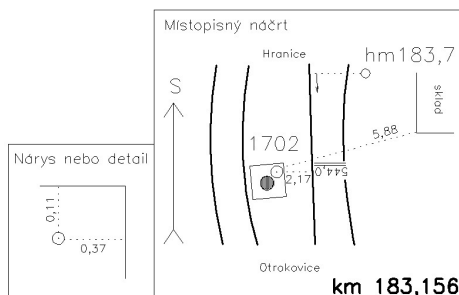
Nadm. výška 209,660

**Souřadnice ETRS89**

Latitude

Longitude

El. High



**Výškový systém:** Bpv

**Typ určení výšky:** Nivelací

**Typ určení bodu:** POL

**Třída přesnosti:** 2

**Splnění TKP:** NE

**Druh stabilizace:** hřeb

**Poznámka:** měřický hřeb v základu podpěry TV č.822: původní bod č.1805

**Vyhotovil:** SŽG Olomouc, pracoviště Olomouc

**Platnost (od – do):** 16. 8. 2017 -

**Transformační klíč:**

**Původ bodu:** ZBP1891KM181-184

# GEODETICKÉ ÚDAJE

Výpis z databáze Železničního bodového pole

Databáze: **szgdb** ----- Umístěná v: szg0000plznt180.d01.uadf.cz : 5432

Pracoviště: **SŽG, OCD** - 17. 05. 2021 11:20:48 - Němec, Lukáš

**!!! NEŘÍZENÁ KOPIE !!!**

str. 12/12

**Traťový úsek:** **1891** Přerov (včetně) - Zebrzydowice (PKP) (část)(Ova-část)  
**Definiční úsek:** **A3** žst. Přerov  
**Číslo bodu:** **1869** km: **183,190** Katastrální území: Přerov

**Souřadnice JTSK**

Y = 534558,289

X = 1139300,868

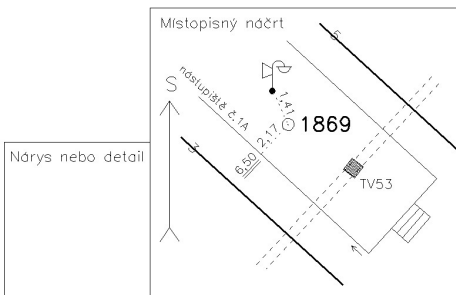
Nadm. výška 210,622

**Souřadnice ETRS89**

Latitude

Longitude

El. High



**Výškový systém:** Bpv

**Typ určení výšky:** Nivelací

**Typ určení bodu:** POL

**Třída přesnosti:** 1

**Splnění TKP:** ANO

**Druh stabilizace:** Deska

**Poznámka:** kovová destička v ploše nástupiště č.1A

**Vyhotovil:** OHL ŽS, a.s.

**Platnost (od – do):** 24. 4. 2014 -

**Transformační klíč:**

**Původ bodu:** ZBP1891KM179-185\_EX

**Traťový úsek:** **1891** Přerov (včetně) - Zebrzydowice (PKP) (část)(Ova-část)  
**Definiční úsek:** **A3** žst. Přerov  
**Číslo bodu:** **1838** km: **183,200** Katastrální území: Přerov

**Souřadnice JTSK**

Y = 534605,828

X = 1139327,963

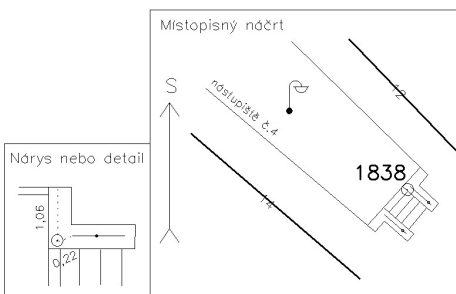
Nadm. výška 210,651

**Souřadnice ETRS89**

Latitude

Longitude

El. High



**Výškový systém:** Bpv

**Typ určení výšky:** Nivelací

**Typ určení bodu:** GNSS

**Třída přesnosti:** 1

**Splnění TKP:** ANO

**Druh stabilizace:** hřeb

**Poznámka:** měřický hřeb v základu schodiště: začátek nástupiště č.4

**Vyhotovil:** OHL ŽS, a.s.

**Platnost (od – do):** 24. 4. 2014 -

**Transformační klíč:**

**Původ bodu:** ZBP1891KM179-185\_EX